














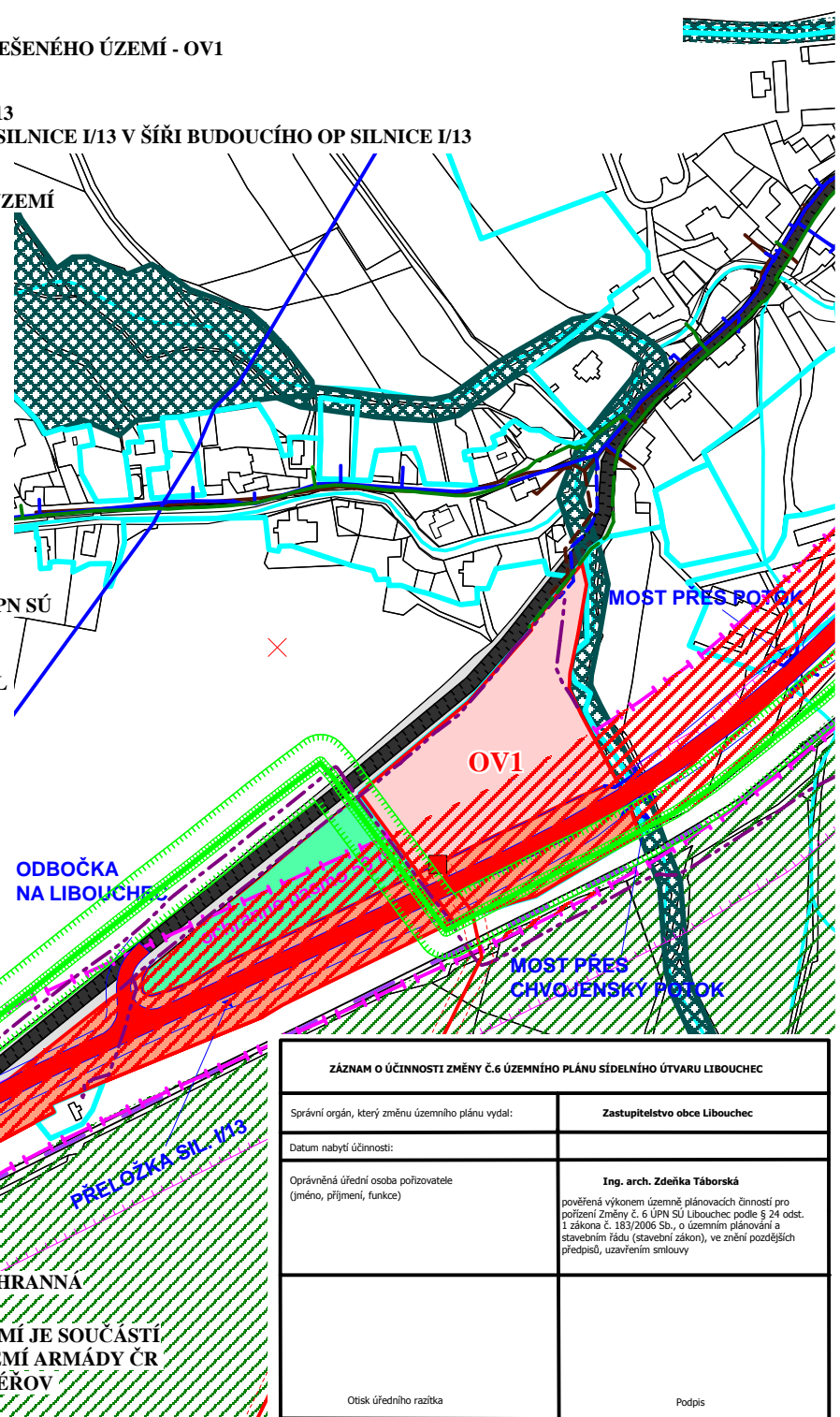
# ÚZEMNÍ PLÁN SÍDELNÍHO ÚTVARU OBCE LIBOUCHEC ZMĚNA č.6 ODŮVODNĚNÍ KOORDINAČNÍ VÝKRES

## LEGENDA

STAV

NÁVRH


-  PLOCHA ŘEŠENÉHO ÚZEMÍ - OV1
-  SILNICE I/13  
KORIDOR SILNICE I/13 V ŠÍŘI BUDOUCÍHO OP SILNICE I/13
-  HRANICE ZASTAVĚNÉHO ÚZEMÍ
-  EL. VEDENÍ VN  
OP ELEKTR. VEDENÍ VN
-  TRAFOSTANICE + OP
-  VTL PLYNOVOD  
OP, BP
-  STL PLYNOVOD - STAV  
STL PLYNOVOD - NÁVRH ÚPN SÚ
-  TELEKOMUN. DÁLK. KABEL
-  VODOVOD - STAV  
VODOVOD - NÁVRH ÚPN SÚ
-  KANALIZACE - STAV  
KANALIZACE  
- NÁVRH ÚPN SÚ
-  OP SILNICE  
OP ŽELEZNICE
-  CHKO  
ČESKÉ STŘEDOHOŘÍ
-  LOKÁLNÍ BOKORIDOR  
FUNKČNÍ



ZÁZNAM O ÚČINNOSTI ZMĚNY Č.6 ÚZEMNÍHO PLÁNU SÍDELNÍHO ÚTVARU LIBOUCHEC	
Správní orgán, který změnu územního plánu vydal:	Zastupitelstvo obce Libouchec
Datum nabytí účinnosti:	
Oprávněná úřední osoba pořizovatele (jméno, příjmení, funkce)	<b>Ing. arch. Zdeňka Tábořská</b> pověřená výkonem územně plánovacích činností pro pořízení Změny č. 6 ÚPN SÚ Libouchec podle § 24 odst. 1 zákona č. 183/2006 Sb., o územním plánování a stavebním řádu (stavební zákon), ve znění pozdějších předpisů, uzavřením smlouvy
Otisk úředního razítka	Podpis

vedoucí projektant : Ing. arch. Pavel Ponča,

autorizovaný architekt

<b>URBANISTICKÝ ATELIÉR</b>    Ing. arch. Pavel Ponča Jizerská 2940, Ústí n. L. tel. 472773212	Spolupráce :  Ing. Vladimír Budný Ing. Karel Ječko Ing. Milan Šolr RNDr. Jana Tesařová, CSc.	zakázka č.: 2011-2  Pořizovatel: Obecní úřad Libouchec  Datum : říjen 2014	číslo výkresu :  <div style="font-size: 2em; font-weight: bold; color: blue;">4</div>
--	---	---	---

M - 1 : 5000

