
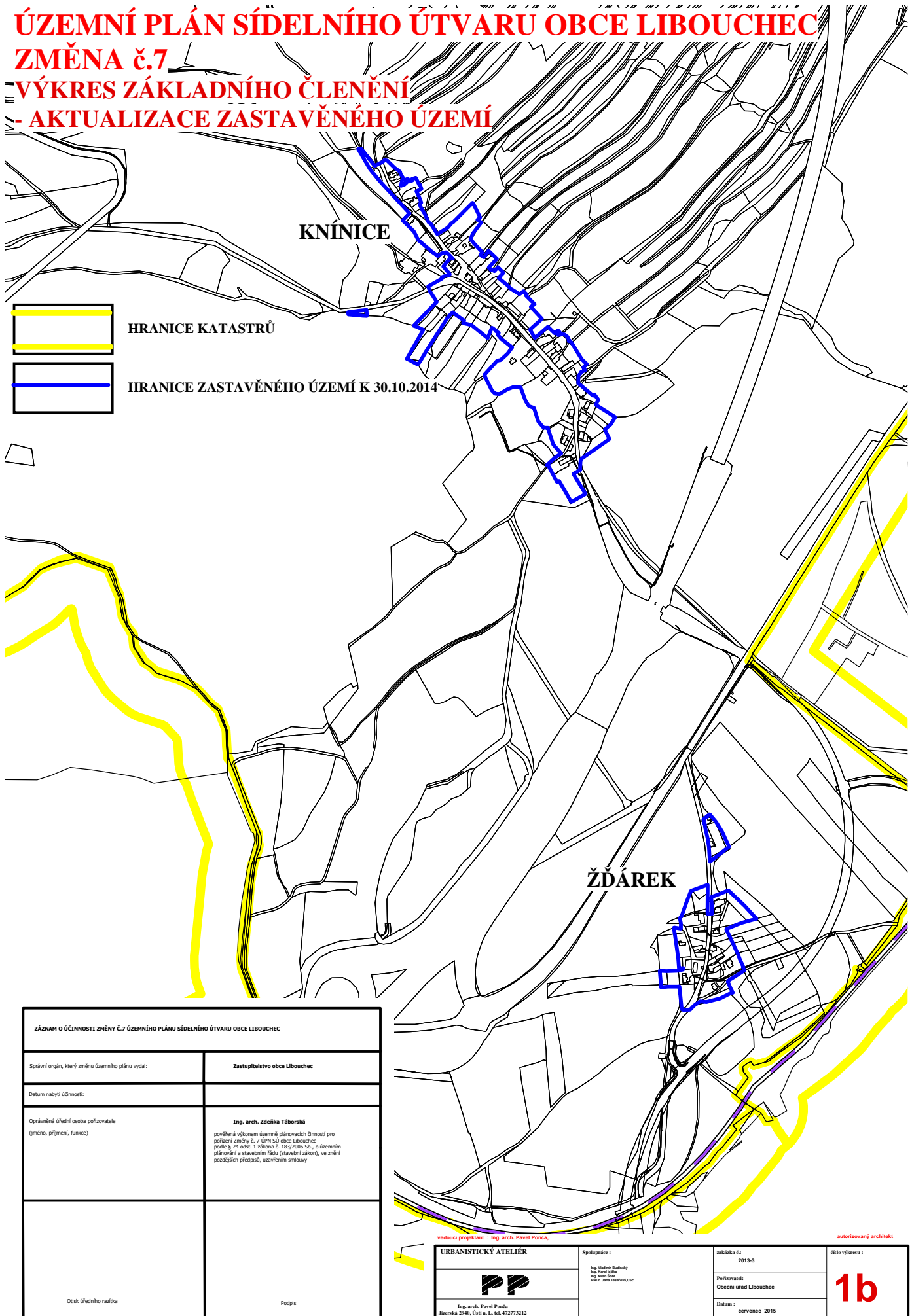


ÚZEMNÍ PLÁN SÍDELNÍHO ÚTVARU OBCE LIBOUCHEC

ZMĚNA č.7

VÝKRES ZÁKLADNÍHO ČLENĚNÍ

- AKTUALIZACE ZASTAVĚNÉHO ÚZEMÍ



HRANICE KATASTRŮ

HRANICE ZASTAVĚNÉHO ÚZEMÍ K 30.10.2014


KNÍNICE

ŽĎÁREK

ZÁZNAM O ÚČINNOSTI ZMĚNY Č.7 ÚZEMNÍHO PLÁNU SÍDELNÍHO ÚTVARU OBCE LIBOUCHEC	
Správní orgán, který změnu územního plánu vydal:	Zastupitelstvo obce Libouchec
Datum nabýví účinnosti:	
Oprávněná úřední osoba pořizovatele (jméno, příjmení, funkce)	Ing. arch. Zdeňka Táborská pověřená výkonem územně plánovacích činností pro pořizování územního plánu obce Libouchec podle § 24 odst. 1 zákona č. 183/2006 Sb., o územním plánování a stavebním řádu (stavební zákon), ve znění pozdějších předpisů, uzavřením smlouvy
Otisk úředního razítka	Podpis

vedoucí projektant - Ing. arch. Pavel Ponča

autorizovaný architekt

URBANISTICKÝ ATELIER  Ing. arch. Pavel Ponča Jilemnická 2948, Ústí n. L., tel. 472773212	Spolupráce : Ing. Vladimír Šudný Ing. Marek Štěpánek Ing. Milan Šedý MSc. Jana Vlasová, CSc.	zakázka č.: 2013-3	číslo výkresu : 1b
	Pořizovatel: Obecní úřad Libouchec	Datum : červenec 2015	

