
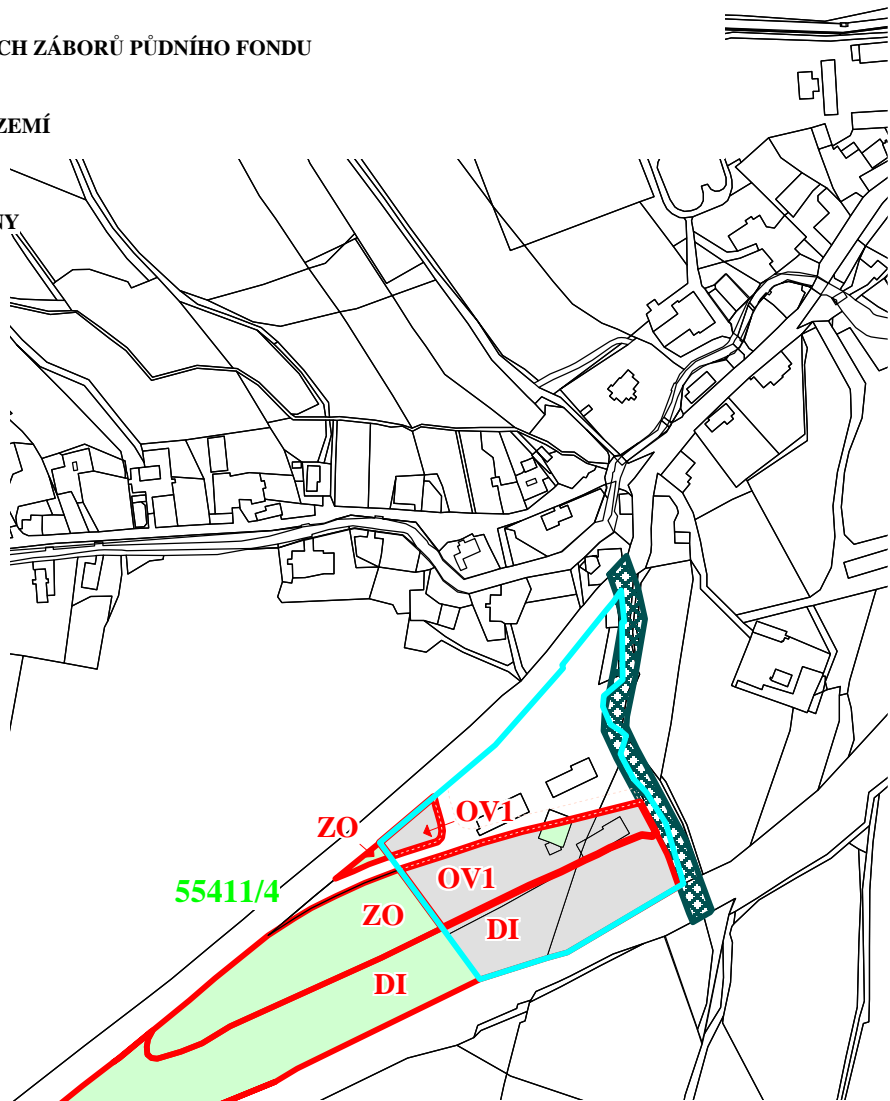


ÚZEMNÍ PLÁN SÍDELNÍHO ÚTVARU OBCE LIBOUCHEC ZMĚNA č.6 ODŮVODNĚNÍ VÝKRES PŘEDPOKLÁDANÝCH ZÁBORŮ PŮDNÍHO FONDU

LEGENDA




	PLOCHY PŘEDPOKLÁDANÝCH ZÁBORŮ PŮDNÍHO FONDU
	HRANICE ZASTAVĚNÉHO ÚZEMÍ
	ČÍSLO BPEJ/TRÍDA OCHRANY
	LOUKY
	OSTATNÍ PLOCHY
	LOKÁLNÍ BIODORIDOR FUNKČNÍ



ZÁZNAM O ÚČINNOSTI ZMĚNY Č.6 ÚZEMNÍHO PLÁNU SÍDELNÍHO ÚTVARU LIBOUCHEC	
Správní orgán, který změnu územního plánu vydal:	Zastupitelstvo obce Liboucheč
Datum nabytí účinnosti:	
Oprávněná úřední osoba pořizovatele (jméno, příjmení, funkce)	Ing. arch. Zdeňka Tábořská pověřená výkonem územně plánovacích činností pro pořízení Změny č. 6 ÚPN SÚ Liboucheč podle § 24 odst. 1 zákona č. 183/2006 Sb., o územním plánování a stavebním řádu (stavební zákon), ve znění pozdějších předpisů, uzavřením smlouvy
Otisk úředního razítka	Podpis

vedoucí projektant : Ing. arch. Pavel Ponča,

autorizovaný architekt

URBANISTICKÝ ATELIÉR  Ing. arch. Pavel Ponča Jizerská 2940, Ústí n. L. tel. 472773212	Spolupráce : Ing. Vladimír Budinský Ing. Karel Ječko Ing. Milan Šobr RNDr. Jana Tesařová, CSc.	zakázka č.: 2011-2 Pořizovatel: Obecní úřad Liboucheč Datum : říjen 2014	číslo výkresu : 
			

M - 1 : 5000