







-  řešené území
-  Z - zastavitelná plocha navržená změnou č.1
-  hranice katastrálních území
-  zastavěné území dle platného ÚP
-  Hranice BPEJ
-  Půdy s IV. třídou ochrany ZPF

Záznam o účinnosti

Označení správního orgánu, který změnu územního plánu vydal: Otisk úředního razítka:

Zastupitelstvo obce Libouchec

Datum nabytí účinnosti:

26. 6. 2024

Jméno a příjmení, funkce a podpis oprávněné úřední osoby pořizovatele:

Jiří Bolík
starosta obce Libouchec

Odpovědný projektant:

Ing. Petr Laube
Autorizovaný architekt pro obor územní plánování
ČKA 03 889
Vojtěšská 391, 277 11 Neratovice

Autorský kolektiv:

Pořizovatel:

Obecní úřad Libouchec
Libouchec 211, 403 35 Libouchec

Objednatel:

Obec Libouchec
Libouchec 211, 403 35 Libouchec



Název akce:

Změna č.1 územního plánu LIBOUCHEC



Formát:

A3

Datum:

5 / 2024

Měřítko:

1 : 5 000

Číslo paré:

Etapa:

Číslo výkresu:

Název výkresu:
Výkres předpokládaných záborů půdního fondu

5.